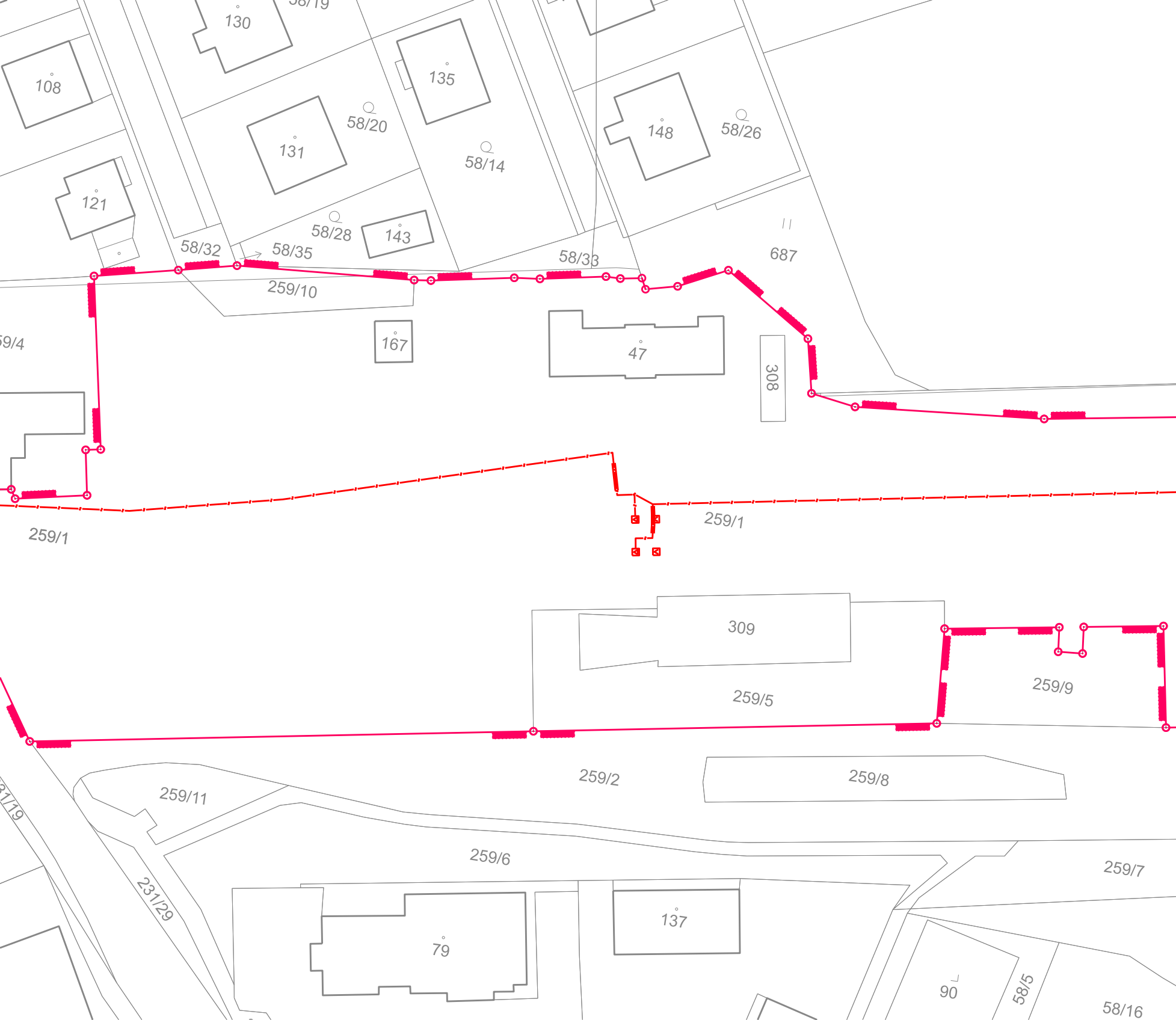
130
108
131
58/20
135
58/14
148
58/26
121
58/28
143
58/32
58/35
58/33
687
259/10
167
47
308
59/4
259/1
259/1
309
259/9
259/5
259/2
259/8
259/11
231/19
259/6
231/29
259/7
137
79
90
58/5
58/16

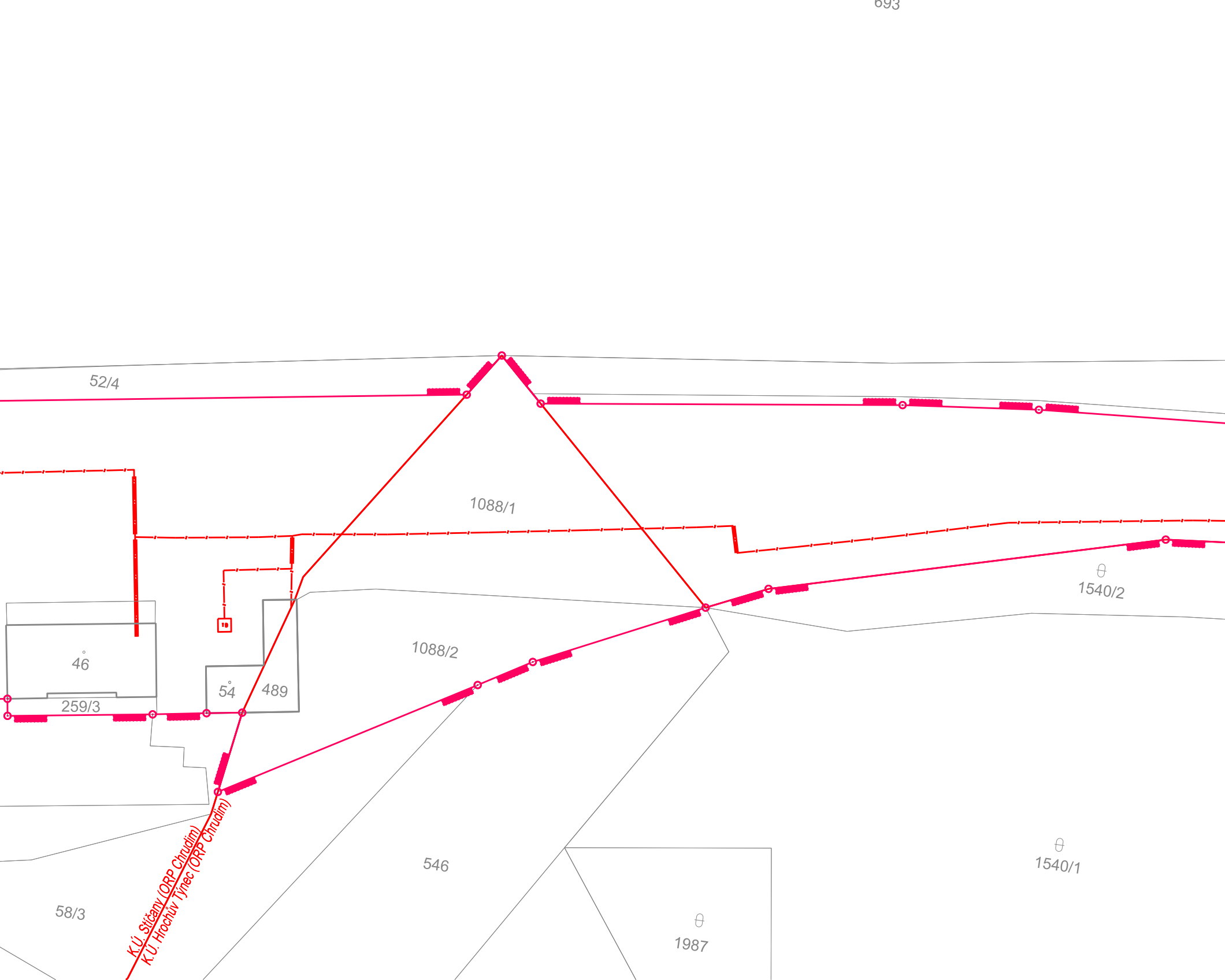
693
52/4
1088/1
1088/2
46
54
489
259/3
1540/2
1540/1
546
58/3
1987
K.Ú. Stíčany (ORP Chrudim)
K.Ú. Hrochův Týnec (ORP Chrudim)

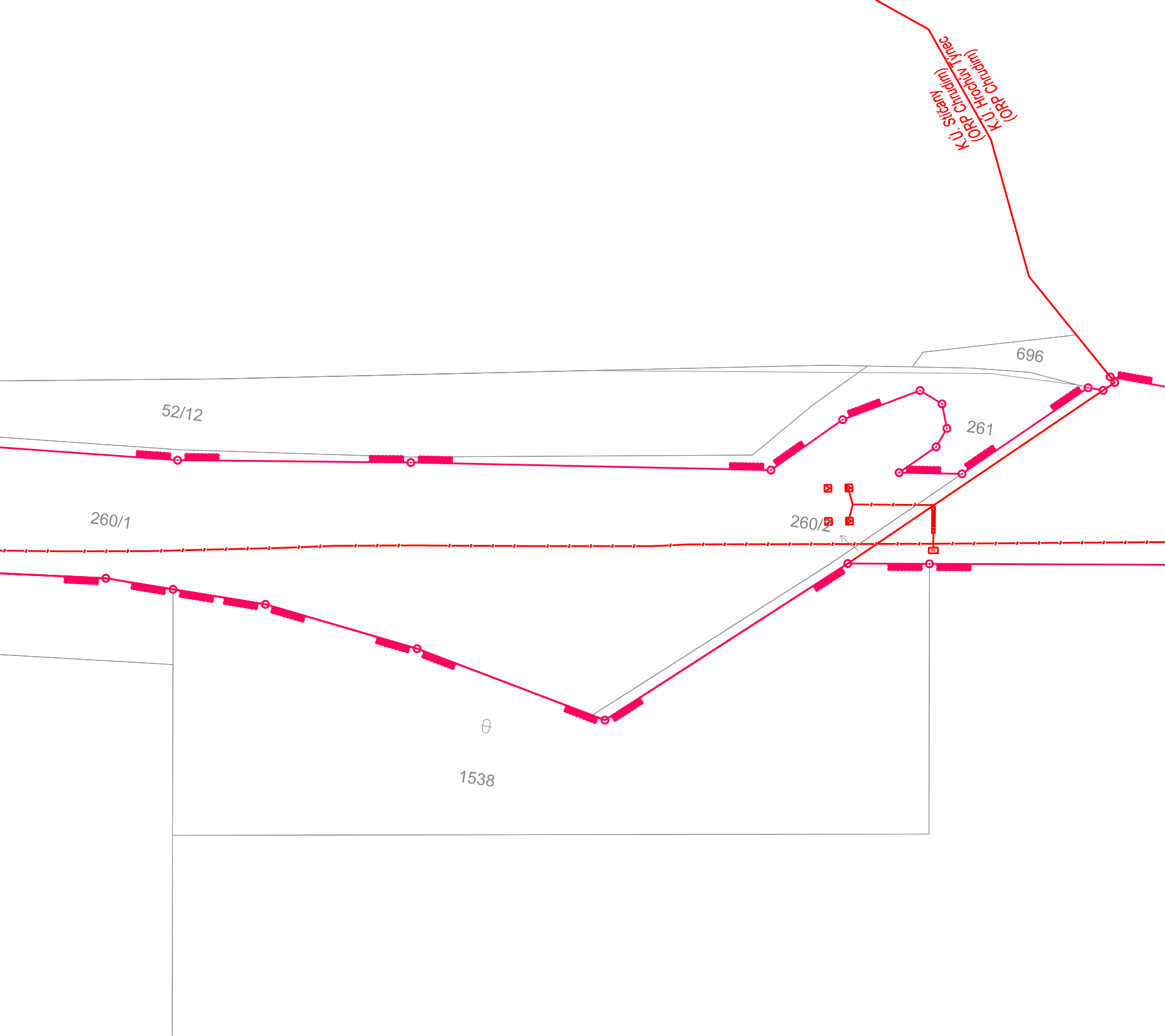
K.Ú. Stíčany
(ORP Chrudim)
K.Ú. Hrochův Týnec
(ORP Chrudim)
696
52/12
261
260/1
260/2
1538

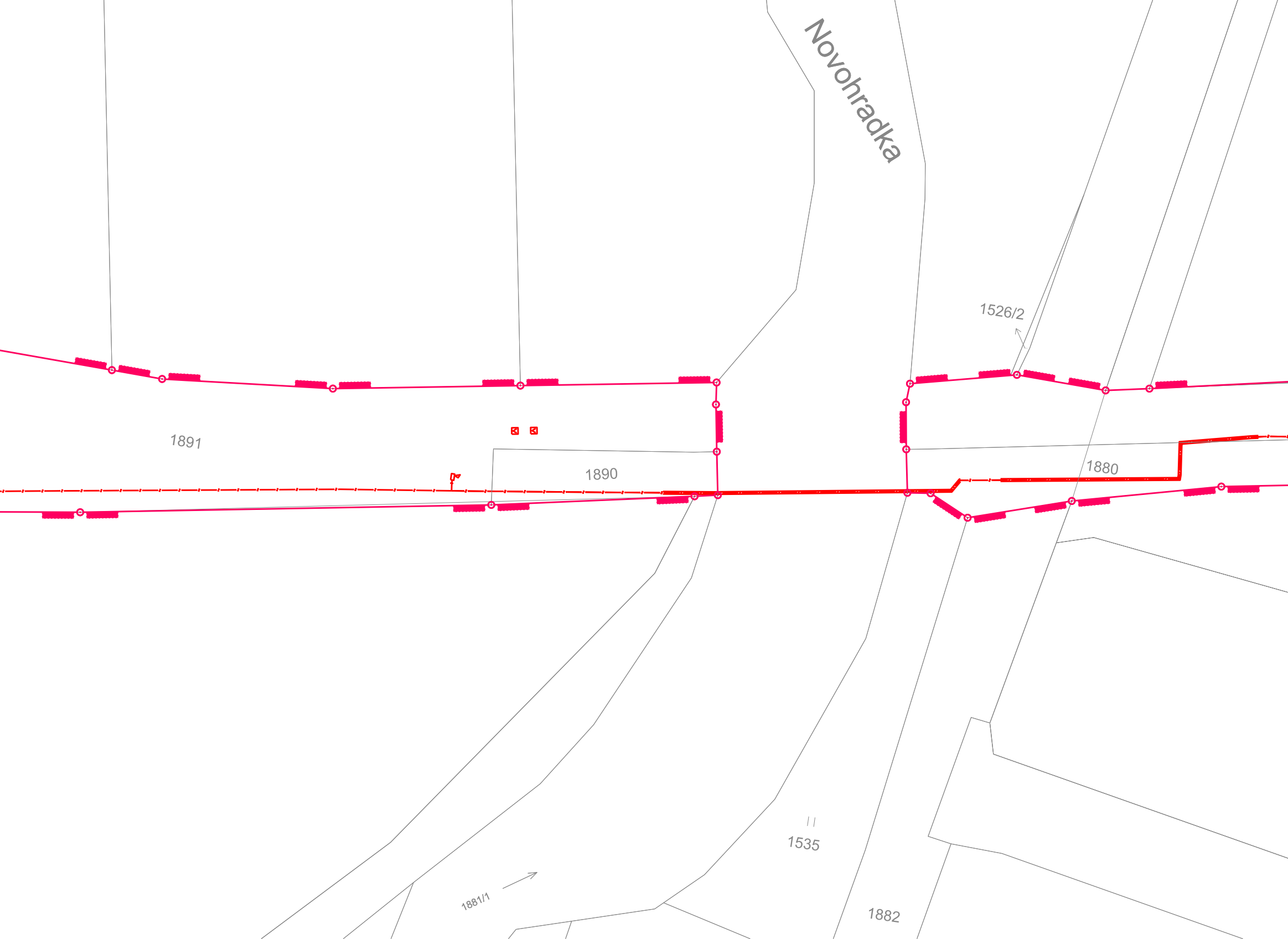
Novohradka
1526/2
1891
1890
1880
1535
1881/1
1882

LEGENDA:

——	Katastrální mapa
—▬——▬—	Hranice drážního pozemku
— Z — Z —	Zabezpečovací zařízení

Ministerstvo dopravy
Státní fond dopravní infrastruktury

Orientační schéma:

Razítko oprávněné osoby:

Podpis:
Datum:

Revize:	Datum:	Popis:	Kontroloval:
000	3.2023	Definitivní odevzdání dokumentace	Mgr. Petr Vorel

Stavebník/Investor:	**Správa železnic, státní organizace**
Adresa:	Dlážděná 1003/7, 110 00 Praha 1
Zástupce Investora:	Stavební správa východ
Adresa:	Nerudova 1, 779 00 Olomouc

SPRÁVA ŽELEZNIC

Zhotovitel stavby:	**Signal Projekt s.r.o.**
Adresa:	Vídeňská 55, 639 00 Brno
Kontakt:	T: +420 543 233 962 E: projekce@signalprojekt.cz
Zhotovitel objektu:	
Adresa:	
Kontakt:	

signal PROJEKT

Hlavní projektant (HIP):	Specialista:	Odpovědný projektant:	Zpracovatel:
Mgr. Petr Vorel	Mgr. Petr Vorel	Mgr. Petr Vorel	Klára Václavíková

Název stavby/akce: **Implementace ETCS Regional Chrudim - Borohrádek**

Označení (S-kód): S622100092

Označení zhotovitele: 21-144-35-113

Název části: Katastrální situační výkres

Označení části: C.2

Název objektu:

Označení objektu/komplexu:

Název přílohy:

Název dílčí části přílohy:

Číslo přílohy: **006**

Paré:

Kraj:	Katastrální území:	TUDU:
Pardubický	Stíčany [648311] Hrochův Týnec [648299]	viz textová část

Stupeň dokumentace:	Datum zpracování:	Formáty:	Měřítko:
DUSP	3.2023	9 x A4	1:500

S-kód:	Stupeň dokumentace:	Část:	Objekt:	Podobjekt:	Příloha:	Revize:
S 6 2 2 1 0 0 0 9 2	– D U S P	– C 2 X X X	– X X X X X X X X	– X X	– X – 0 0 6	– 0 0 0

[Prostor pro další informace]